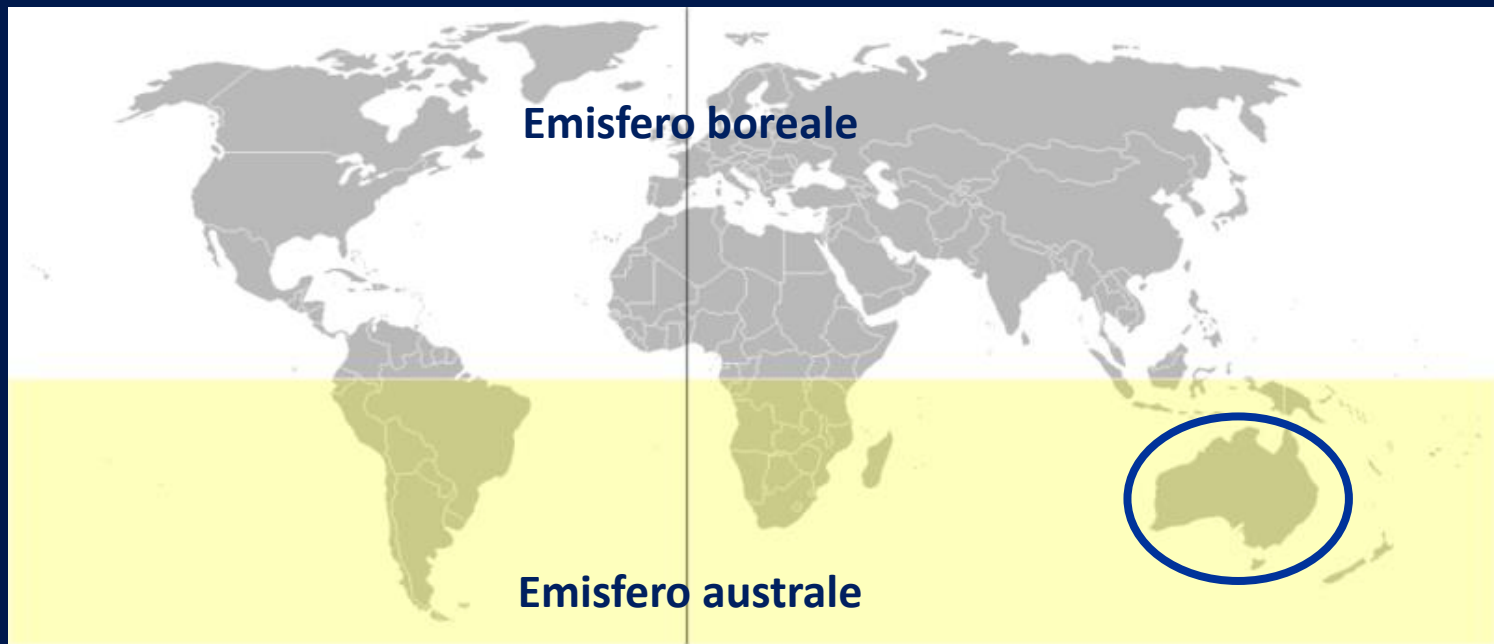


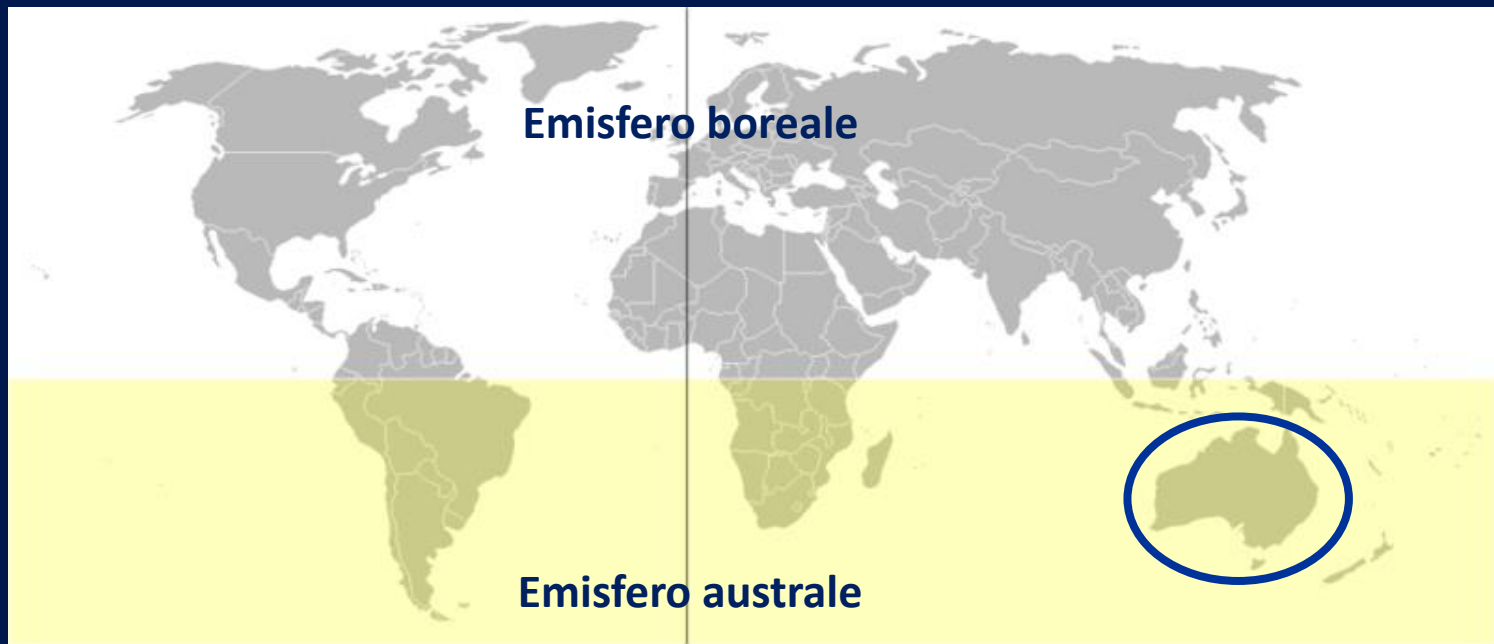


Australia

Terra Australis Incognita



Il nome “Australia” deriva dal latino Australis, che significa ‘del sud’, termine utilizzato per indicare una terra sconosciuta - la Terra Australis Incognita - di cui nell’antichità si favoleggiava e che nessuno sapeva localizzare esattamente.



Il nome si diffuse a seguito della pubblicazione, nel 1814, del racconto della circumnavigazione del continente ad opera di Matthew Flinders, intitolato "A voyage to Terra Australis". Nel 1824 il nome è stato adottato ufficialmente.

Il gigante arido



L' Australia è la più grande isola abitata della Terra, è grande 7.692.024 Km², circa 25 volte più grande dell'Italia (302.338 Km²).

È anche uno dei paesi più aridi: solo il 6% del suo territorio è idoneo all'agricoltura.



Confini

Essendo un'isola ha solo confini geografici rappresentati dai mari e dagli oceani.



INDONESIA

PAPUA
NUOVA GUINEA

Mare di Arafura

Golfo di Carpentaria

Mare dei Coralli

OCEANO PACIFICO

OCEANO INDIANO

Mare di Tasman

Scala 1 : 30 000 000

0 250 500 km

110° Est 120° Est 130° Est 140° Est 150° Est 160° Est

Aspetti fisici



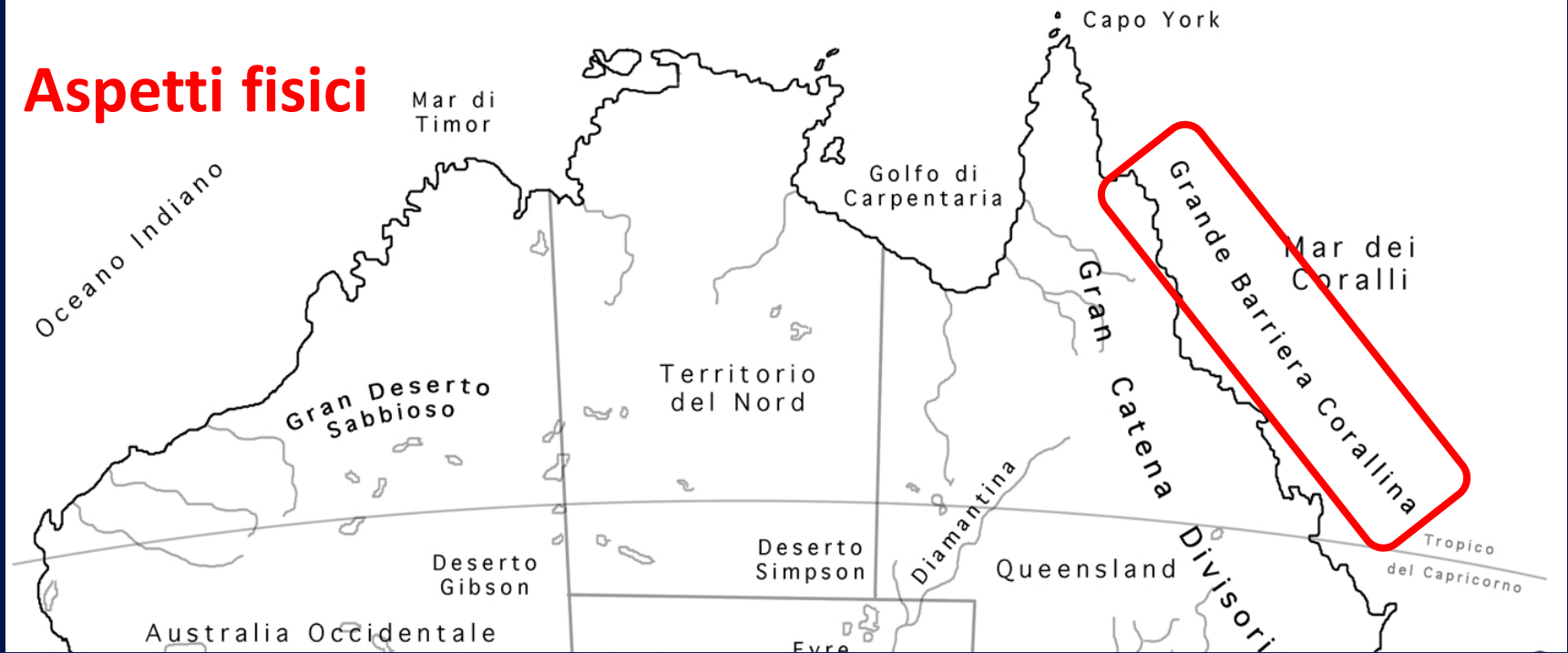
Le sue coste sono movimentate a nord dal **Golfo di Carpentaria**, a sud dalla **Grande Baia Australiana**



L'Australia è una grande isola-Stato attraversata dal tropico del Capricorno che con la sua massa separa **l'Oceano Indiano** dal **Pacifico**



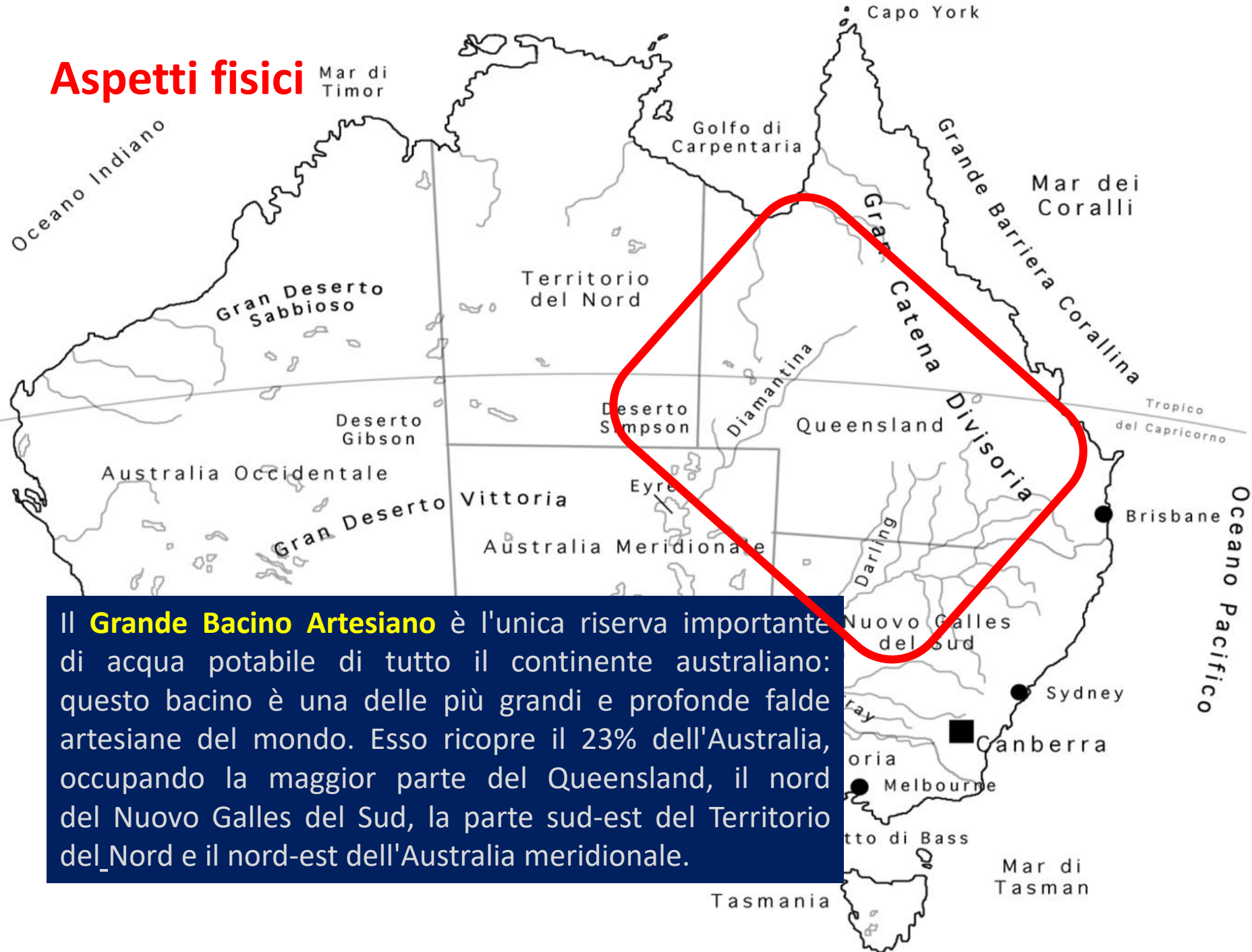
Aspetti fisici



È il più grande e antico organismo vivente. **Si estende per oltre 2.300 km** ed è la casa di oltre 5000 specie di molluschi e 1.800 di pesci.

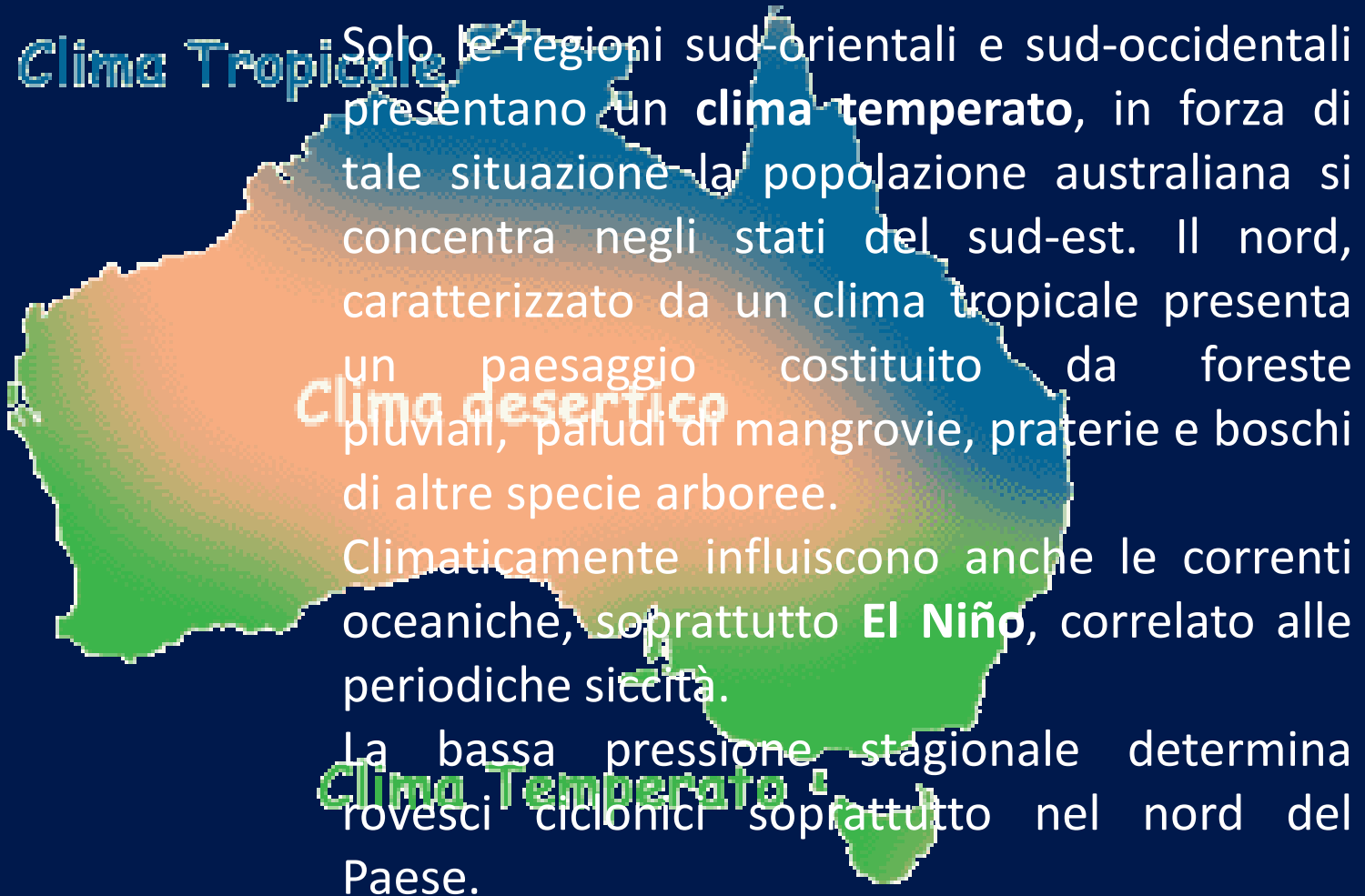


Aspetti fisici



Il **Grande Bacino Artesiano** è l'unica riserva importante di acqua potabile di tutto il continente australiano: questo bacino è una delle più grandi e profonde falde artesiane del mondo. Esso ricopre il 23% dell'Australia, occupando la maggior parte del Queensland, il nord del Nuovo Galles del Sud, la parte sud-est del Territorio del Nord e il nord-est dell'Australia meridionale.

Le principali zone climatiche



Solo le regioni sud-orientali e sud-occidentali presentano un **clima temperato**, in forza di tale situazione la popolazione australiana si concentra negli stati del sud-est. Il nord, caratterizzato da un clima tropicale presenta un paesaggio costituito da foreste pluviali, paludi di mangrovie, praterie e boschi di altre specie arboree.

Climaticamente influiscono anche le correnti oceaniche, soprattutto **El Niño**, correlato alle periodiche siccità.

La bassa pressione stagionale determina rovesci ciclonici soprattutto nel nord del Paese.

Una terra di piante rare ed animali “strani”



Il **bioma** australiano è caratterizzato da specie sia vegetali che animali endemiche uniche al mondo; questa particolarità floro-faunistica è messa in serio pericolo dall'introduzione di **specie allojene** da parte dell'Uomo. Per questo motivo il parlamento federale ha recentemente approvato una legge che protegge il particolare ecosistema australiano.

FLORA:

Epilobium ciliatum (carnivora)



FAUNA:

~~Chilodactylidae~~ ali blu



Aspetti politici



Il territorio federato della baia di Jervis

L'Australia è una monarchia parlamentare federale: in teoria il capo dello stato è la regina d'Inghilterra, in realtà il suo ruolo è solo formale, in quanto è rappresentata nel paese da un Governatore Generale che gode di ampi poteri esecutivi. Tuttavia anche la figura del governatore è abbastanza di facciata, il potere è esercitato dal Primo Ministro e dai vari Ministri dello Stato (queste tre figure, Governatore Generale, Primo Ministro e Ministri dello Stato costituiscono il Governo federale).

La Federazione australiana è formata da sei stati: Queensland, Australia Occidentale, Australia meridionale, Nuovo Galles del sud, Victoria...e da alcuni territori: Territorio del nord, Territorio della baia di Jervis, Distretto della capitale federale.



Canberra è la capitale

CANBERRA

Viene fondata nel 1913 per diventare la capitale australiana.

E' chiamata anche la "capitale del bush" perché include molte aree di vegetazione spontanea.

A partire dal 1945 diventa una città ricca e sviluppata. E' sede del parlamento, dell'alta corte d'Australia e di numerose istituzioni del governo.

Ha anche delle bellissime spiagge, meta di turisti da ogni parte del mondo.

Parlamento



Spiagge



SIDNEY

E' la più grande città australiana; offre monumenti, piazze e bellissime spiagge.

Tra i luoghi da non perdere ci sono:

- Opera House, chiamata anche “la nave” o “la conchiglia” per la sua forma strana
- Harbour Bridge, un ponte di ferro che sovrasta la baia



Demografia

Stato (2015)	Grandezza Km ² (arrotondato)	Popolazione in milioni	Densità pop. (persone/kmq)	% popolaz. urbana	Nati su 1000	Morti su 1000	Incr. Popol. %	Fertilità (bambini/donna)	Mortalità infantile (su 1000)	Aspettativa di vita uomini	Aspettativa di vita donne	% Popolaz. viva -15 anni	% Popolaz. Viva +65 anni	% popolaz. 15-25 anni HIV/AIDS	Reddito medio annuo in USA \$	Popolaz. % < 2 USA \$/giorno
Mondo	1.489.000.000	7.336,0	50	53%	20	8	1,2	2,5	37	69	73	26%	8%	0,3%	15.030	48,0%
Italia	301.000	62,5	207	68%	8	10	-0,2	1,4	3	80	85	14%	22%	0,4%	34.710	0,2%
Australia	7.700.000	23,9	3	89%	13	7	0,6	1,9	4	80	84	19%	15%	0,1%	42.880	0,2%

Economia



La carta tematica mostra la distribuzione mondiale dell' **ISU**. L' Australia ha una marcata colorazione blu (la stessa del Giappone, dell'Europa e dell'America del nord, e di alcune zone a sud dell' America del sud) per indicare l'alto tasso di sviluppo umano e dunque l'alto tenore di vita dei suoi abitanti.



Significato della bandiera



Il **Commonwealth delle nazioni**, è una associazione volontaria (53 membri) fra Stati che hanno fatto parte in passato dell'Impero britannico, più il Rwanda e il Mozambico.

La croce del sud:

Il capo del Commonwealth (designato, non ereditario) è la regina Elisabetta II. Scopo del Commonwealth è la promozione della pace e del benessere comune.



L
i
l
A
ra
N
so
A

La mappa mostra la posizione geografica delle stelle a sud (una stella a sud di Australia era divisa) furono sovrapposte alle stelle del Commonwealth.

nell'angolo in alto a sinistra, la grande stella sotto il Commonwealth. La grande stella sotto il Commonwealth. La grande stella sotto il Commonwealth. La grande stella sotto il Commonwealth. La grande stella sotto il Commonwealth.

La storia

L' Oceania, abitata già 30.000 anni fa, rimase sconosciuta all'Europa fino al XVI secolo, anche se fin dall'antichità era stata ipotizzata, come abbiamo visto, l'esistenza di una *terra australis*.

L' Australia è legata da fortissimi vincoli al Regno Unito e ne seguì le vicende durante le due guerre mondiali: in particolare durante la seconda l'Australia fu in prima linea nella lotta contro il Giappone. Nel 1770 la costa sud-orientale dell'Australia fu esplorata dal britannico James Cook, si aprì così la via alla colonizzazione inglese.

I nuovi territori furono inizialmente utilizzati come colonie penali, dal 1793 giunsero in terra continentale, come abbiamo già avuto modo di sottolineare, il capo dello Stato australiano. Un referendum popolare nel 1998 ha respinto la proposta di proclamare la repubblica.

Tra il 1825 e il 1859 furono fondate le sei colonie dalla cui unione nacque, nel **1901**, la Federazione Australiana.

Lo sterminio della popolazione aborigena



Al tempo del loro primo contatto con i colonizzatori europei, i nativi australiani erano prevalentemente popoli di cacciatori-raccoglitori in possesso di una ricca cultura orale e valori spirituali basati sulla **venerazione della terra** e sulla fede nel "sogno", inteso come l'antica epoca della creazione del mondo (il cosiddetto *dreamtime*, o e l'attuale realtà del sognare (*dreaming*)).

Lo sterminio della popolazione aborigena



La popolazione aborigena è stata decimata dalla colonizzazione. Una combinazione di malattie, portate dagli europei, perdita della terra (e quindi della fonte di cibo) e omicidi ha ridotto la popolazione aborigena di circa il **90%** tra il XIX secolo ed il XX secolo.

Lo sterminio della popolazione aborigena



Molti aborigeni oggi vivono ai margini delle città, ma un numero consistente vive in insediamenti in remote aree dell'Australia rurale.

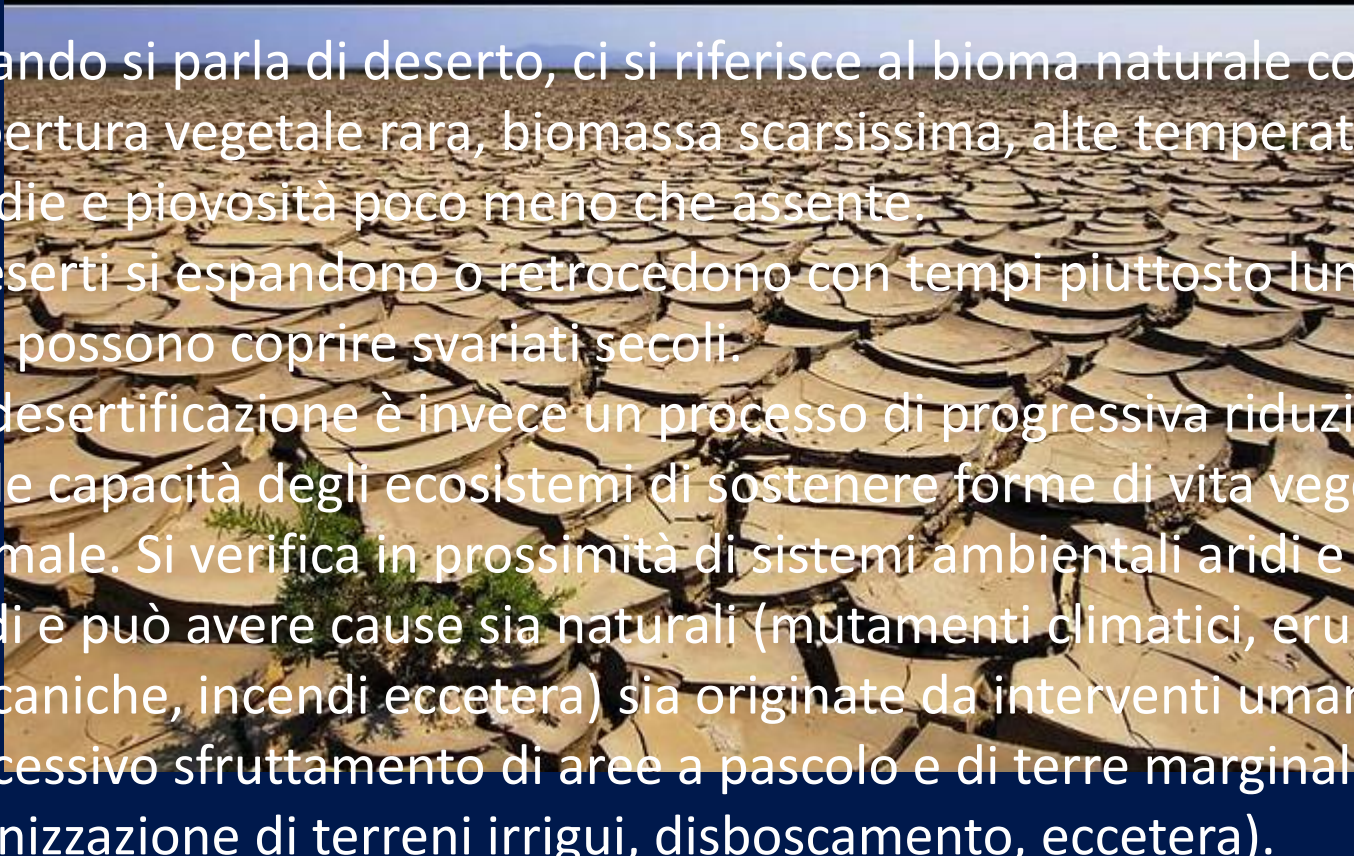
Entrambi i gruppi affrontano ancora problemi di salute e difficoltà economiche le cui cause e le cui soluzioni sono ancora questioni politiche dibattute.

Problemi: desertificazione

Quando si parla di deserto, ci si riferisce al bioma naturale con copertura vegetale rara, biomassa scarsissima, alte temperature medie e piovosità poco meno che assente.

I deserti si espandono o retrocedono con tempi piuttosto lunghi, che possono coprire svariati secoli.

La desertificazione è invece un processo di progressiva riduzione delle capacità degli ecosistemi di sostenere forme di vita vegetale e animale. Si verifica in prossimità di sistemi ambientali aridi e sub-aridi e può avere cause sia naturali (mutamenti climatici, eruzioni vulcaniche, incendi eccetera) sia originate da interventi umani (eccessivo sfruttamento di aree a pascolo e di terre marginali, salinizzazione di terreni irrigui, disboscamento, eccetera).



Folklore: disegni aborigeni

Nelle società tradizionali, non c'erano artisti professionisti, ma tutti i membri della società potevano partecipare alla produzione dei simboli e dell'arte ad essi collegata.

Le pitture potevano essere fatte per terra, sul corpo, sugli oggetti o sulle rocce e avevano lo scopo di comunicare, insegnare, avvertire, evocare, pregare.

Ogni simbolo aveva un significato, ad esempio una linea poteva simboleggiare una lancia, un animale (un serpente) o una strada a seconda della posizione in cui veniva disegnato.



Folklore: strumenti musicali

Il **DIDGERIDOO** tradizionale è ricavato da un ramo di eucalipto (pianta assai diffusa nel Nord dell'Australia), scelto tra quelli il cui interno è stato scavato dalle termiti. Scortecciato, ripulito e accuratamente rifinito, lo strumento viene poi decorato e colorato con pitture tradizionali che richiamano la mitologia aborigena.

E' usato non solo come strumento a fiato, nel quale soffiano e al tempo stesso pronunciano parole, suoni, rumori, ma anche come strumento di percussione, se colpito con i clapstick (bastoncini in legno) o con un boomerang.

Viene suonato con la tecnica della respirazione circolare.





Materiale creato dalla prof.ssa
Sonia Russo a scopo didattico.

Dati tratti dal sito del Population
Reference Bureau (www.prb.com)





Koala



Emu



Gecko



Kangaroo



Echidnas



Dingo



Flying Fox



Platypus



Kookaburra



Tasmanian Devil

































Mappa “Down Under”!

