

## Australia *Terra Australis Incognita*



Il nome “Australia” deriva dal latino Australis, che significa ‘del sud’, termine utilizzato per indicare una terra sconosciuta - la Terra Australis Incognita - di cui nell’antichità si favoleggiava e che nessuno sapeva localizzare esattamente.

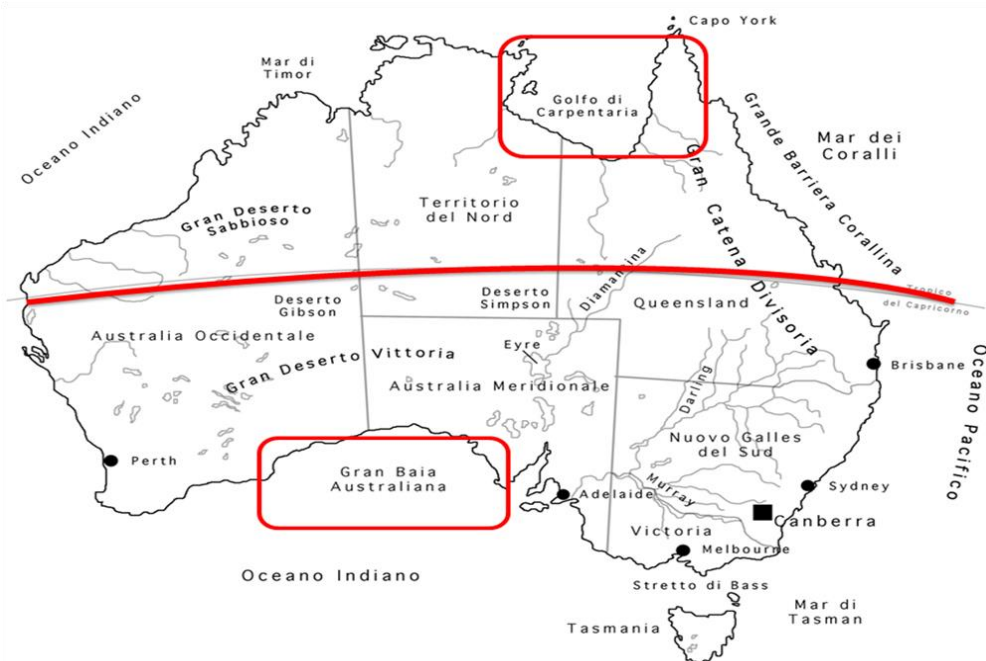
Il nome si diffuse a seguito della pubblicazione, nel 1814, del racconto della circumnavigazione del continente ad opera di Matthew Flinders, intitolato “A voyage to Terra Australis”. Nel 1824 il nome è stato adottato ufficialmente.

L’ Australia è la più grande isola abitata della Terra, è grande 7.692.024 Kmq, circa 25 volte più grande dell’Italia (302.338 Kmq).

È anche uno dei paesi più aridi: solo il 6% del suo territorio è idoneo all’agricoltura.

**Confini:** Essendo un’isola ha solo confini geografici rappresentati dai mari e dagli oceani.





Le sue coste sono movimentate a nord dal **Golfo di Carpentaria**, a sud dalla **Grande Baia Australiana**

L'Australia è una grande isola-Stato attraversata dal tropico del Capricorno che con la sua massa separa l'**Oceano Indiano** dal **Pacifico**. La barriera corallina a nord-est è il più grande e antico organismo vivente. **Si estende per oltre 2.300 km** ed è la casa di oltre 5000 specie di molluschi e 1.800 di pesci.

Il territorio può essere suddiviso in **tre grandi regioni**:

**Regione orientale**, occupata da un sistema montuoso: la **Grande catena divisoria**.

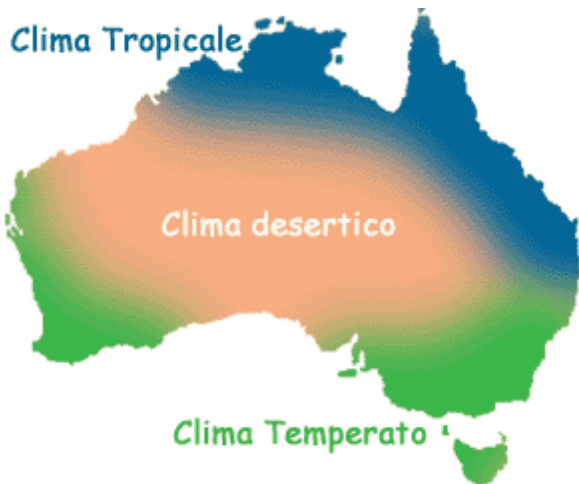
**Depressione centrale**, compresa tra il Golfo di Carpentaria e la Grande Baia australiana, costituita da terre basse, in parte occupate dal **lago Eyre** e dal bacino del fiume **Murray**.

**Regione occidentale**, costituita da una serie di grandi deserti (i più vasti sono il **Gran Deserto sabbioso** e il **Gran Deserto Vittoria**.)

Il **Grande Bacino Artesiano** è l'unica riserva importante di acqua potabile di tutto il continente australiano: questo bacino è una delle più grandi e profonde falde artesiane del mondo. Esso ricopre il 23% dell'Australia, occupando la maggior parte del Queensland, il nord del Nuovo Galles del Sud, la parte sud-est del Territorio del Nord e il nord-est dell'Australia meridionale.



## Le principali zone climatiche



Solo le regioni sud-orientali e sud-occidentali presentano un **clima temperato**, in forza di tale situazione la popolazione australiana si concentra negli stati del sud-est. Il nord, caratterizzato da un clima tropicale presenta un paesaggio costituito da foreste pluviali, paludi di mangrovie, praterie e boschi di altre specie arboree.

Climaticamente influiscono anche le correnti oceaniche, soprattutto **El Niño**, correlato alle periodiche siccità.

La bassa pressione stagionale determina rovesci ciclonici soprattutto nel nord del Paese.

### Una terra di piante rare ed animali “strani”

Il **bioma** australiano è caratterizzato da specie sia vegetali che animali endemiche uniche al mondo; questa particolarità floro-faunistica è messa in serio pericolo dall'introduzione di **specie allogene** da parte dell'Uomo. Per questo motivo il parlamento federale ha recentemente approvato una legge che protegge il particolare ecosistema australiano.

**FLORA:** Eucalipto, Isophysis tasmanica, Drosera pigmea (carnivora)

**FAUNA:** Canguro, coccodrillo, koala, struzzo, kookaburra ad ali blu, clamidosauro, Echidna

### Aspetti politici

L'Australia è una monarchia parlamentare federale: in teoria il capo dello stato è la regina d'Inghilterra, in realtà il suo ruolo è solo formale, in quanto è rappresentata nel paese da un Governatore Generale che gode di ampi poteri esecutivi. Tuttavia anche la figura del governatore è abbastanza di facciata, il potere è esercitato dal Primo Ministro e dai vari Ministri dello Stato (queste tre figure, Governatore Generale, Primo Ministro e Ministri dello Stato costituiscono il Governo federale).

La **Federazione australiana** è formata da sei stati: **Queensland, Australia Occidentale, Australia meridionale, Nuovo Galles del sud, Victoria, Tasmania**, ... da tre distretti: **Territorio del nord, Territorio della baia di Jervis, Distretto della capitale federale**.

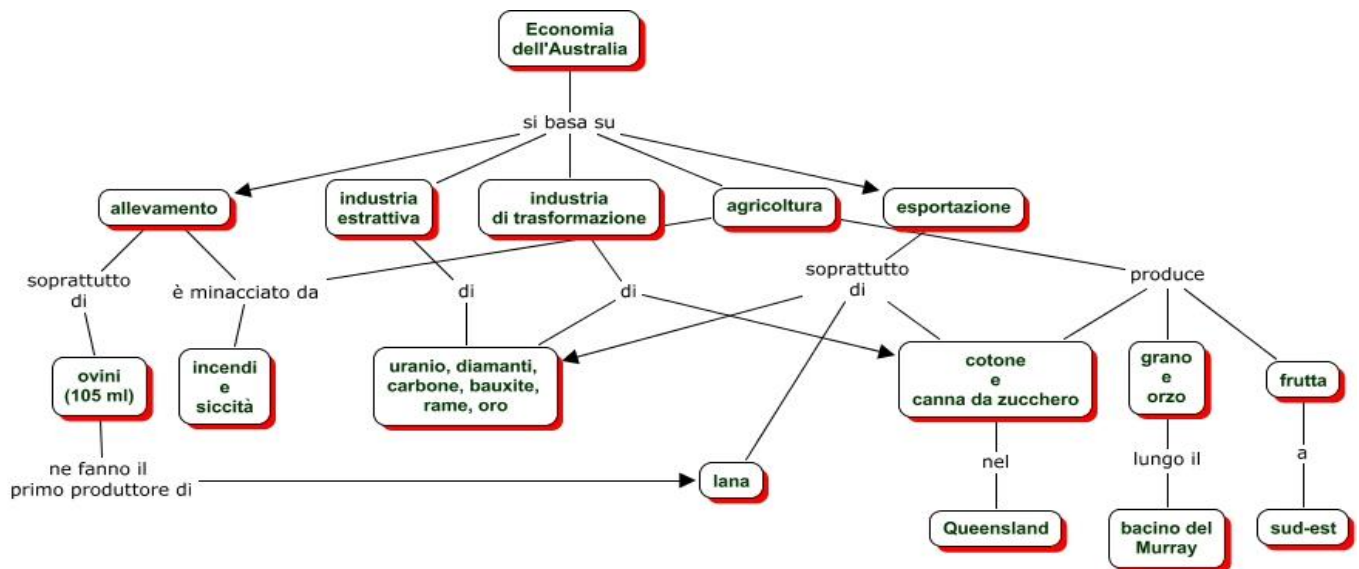
**CANBERRA:** Viene fondata nel 1913 per diventare la capitale australiana. È chiamata la “capitale del bush” perché include molte aree di vegetazione spontanea. Dal 1945 diventa una città ricca e sviluppata, è sede del parlamento, dell'alta corte e di numerose istituzioni. Ha delle bellissime spiagge, meta di turisti da ogni parte del mondo.

**SIDNEY:** è la più grande città australiana; offre monumenti, piazze e bellissime spiagge. Tra i luoghi da non perdere ci sono: Opera House, chiamata anche “la nave” o “la conchiglia” per la sua forma strana e l' Harbour Bridge, un ponte di ferro che sovrasta la baia

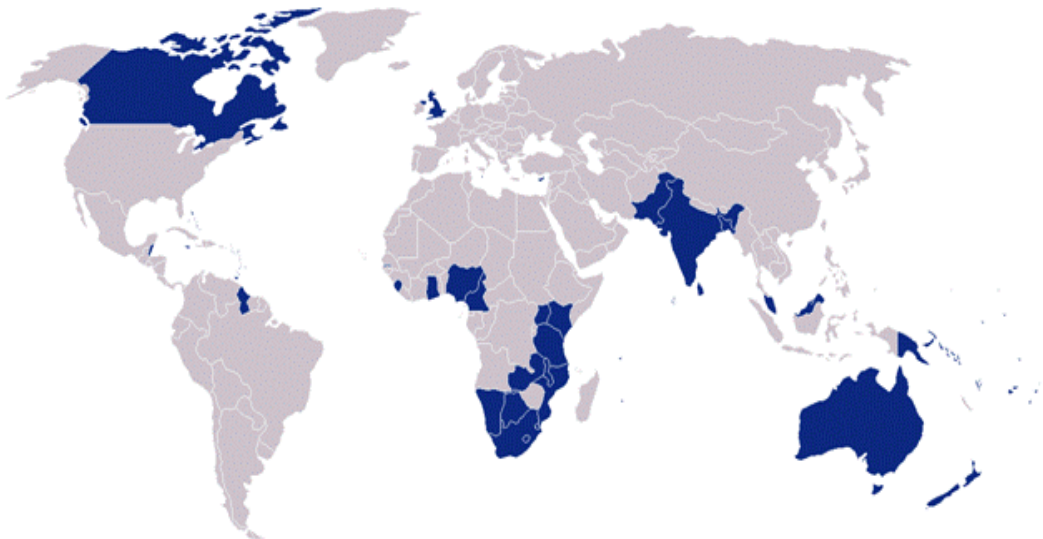
### DEMOGRAFIA

Stato (2015)	Grandezza Km <sup>2</sup> (arrotondato)	Popolazione in milioni	Densità pop. (persone/kmq)	Reddito medio annuo in USA \$
Mondo	1.489.000.000	7.336,0	50	15.030
Italia	301.000	62,5	207	34.710
Australia	7.700.000	23,9	3	42.880

## ECONOMIA



## Significato della bandiera



Il **Commonwealth delle nazioni**, è una associazione volontaria (53 membri) fra Stati che hanno fatto parte in passato dell'Impero britannico, più il Rwanda e il Mozambico. Il capo del Commonwealth (designato, non ereditario) è la regina Elisabetta II. Scopo del Commonwealth è la promozione della pace e del benessere comune.



La bandiera ha uno sfondo di colore azzurro con l'**Union Jack** nell'angolo in alto a sinistra, in omaggio alla storia della colonizzazione britannica dell'Australia. La grande stella sotto l'**Union Jack** rappresenta l'appartenenza dell'Australia al **Commonwealth**.

A destra, si trova la costellazione della **Croce del Sud** composta da cinque stelle e rappresenta la posizione dell'Australia nell'emisfero australe.



Nel 1908 le stelle a sei punte (una punta per ogni stato in cui l'Australia era divisa) furono sostituite da stelle a sette punte, ove la settima punta rappresentava i territori dell'Australia.

## La storia

L'Oceania, abitata già 30.000 anni fa, rimase sconosciuta all'Europa fino al XVI secolo, anche se fin dall'antichità era stata ipotizzata, come abbiamo visto, l'esistenza di una **terra australis**. Nel 1770 la costa sud-orientale dell'Australia fu esplorata dal britannico **James Cook**; si aprì così la via alla colonizzazione inglese. I nuovi territori furono inizialmente utilizzati come **colonia penale**; dal 1793 giunsero i primi coloni liberi. Tra il 1825 e il 1859 furono fondate le sei colonie dalla cui unione nacque, nel **1901**, la Federazione Australiana.

L'Australia è legata da fortissimi vincoli al Regno Unito e ne seguì le vicende durante le due guerre mondiali; in particolare durante la seconda l'Australia fu in prima linea nella lotta contro il Giappone. Ancora oggi i legami con il regno Unito sono ben vivi e la regina d'Inghilterra è formalmente, come abbiamo già avuto modo di sottolineare, il capo dello Stato australiano. Un **referendum popolare** nel 1998 ha respinto la proposta di proclamare la repubblica.

### Lo sterminio della popolazione aborigena



Al tempo del loro primo contatto con i colonizzatori europei, i nativi australiani erano prevalentemente popoli di cacciatori-raccoglitori in possesso di una ricca cultura orale e valori spirituali basati sulla **venerazione della terra** e sulla fede nel "sogno", inteso come l'antica epoca della creazione del mondo (il cosiddetto *dreamtime*, o e l'attuale realtà del sognare (*dreaming*)).

La popolazione aborigena è stata decimata dalla colonizzazione. Una combinazione di malattie, portate dagli europei, perdita della terra (e quindi della fonte di cibo) e omicidi ha ridotto la popolazione aborigena di circa il **90%** tra il XIX secolo ed il XX secolo.

Molti aborigeni oggi vivono ai margini delle città, ma un numero consistente vive in insediamenti in remote aree dell'Australia rurale. Entrambi i gruppi affrontano ancora problemi di salute e difficoltà economiche le cui cause e le cui soluzioni sono ancora questioni politiche dibattute.



**Problemi: desertificazione.** Quando si parla di deserto, ci si riferisce al bioma naturale con copertura vegetale rara, biomassa scarsissima, alte temperature medie e piovosità poco meno che assente. I deserti si espandono o retrocedono con tempi piuttosto lunghi, che possono coprire svariati secoli.

La desertificazione è invece un processo di progressiva riduzione delle capacità degli ecosistemi di sostenere forme di vita vegetale e animale. Si verifica in prossimità di sistemi ambientali aridi e sub-aridi e può avere cause sia

naturali (mutamenti climatici, eruzioni vulcaniche, incendi eccetera) sia originate da interventi umani (eccessivo sfruttamento di aree a pascolo e di terre marginali, salinizzazione di terreni irrigui, disboscamento, eccetera).

### Folklore: disegni aborigeni



Nelle società tradizionali, non c'erano artisti professionisti, ma tutti i membri della società potevano partecipare alla produzione dei simboli e dell'arte ad essi collegata. Le pitture potevano essere fatte per terra, sul corpo, sugli oggetti o sulle rocce e avevano lo scopo di comunicare, insegnare, avvertire, evocare, pregare. Ogni simbolo aveva un significato, ad esempio una linea poteva simboleggiare una lancia, un animale (un serpente) o una strada a seconda della posizione in cui veniva disegnato.

### Folklore: strumenti musicali

Il **DIDGERIDOO** tradizionale è ricavato da un ramo di eucalipto (pianta assai diffusa nel Nord dell'Australia), scelto tra quelli il cui interno è stato scavato dalle termiti. Scortecciato, ripulito e accuratamente rifinito, lo strumento viene poi decorato e colorato con pitture tradizionali che richiamano la mitologia aborigena. E' usato non solo come strumento a fiato, nel quale soffiano e al tempo stesso pronunciano parole, suoni, rumori, ma anche come strumento di percussione, se colpito con i clapstick (bastoncini in legno) o con un boomerang. Viene suonato con la tecnica della respirazione circolare.